

# PAZIŅOJUMI JŪRNIEKIEM *NOTICES TO MARINERS*

2023. gada 10. oktobris  
*October 10, 2023*



**VSIA "LATVIJAS JŪRAS ADMINISTRĀCIJA"  
HIDROGRĀFIJAS DIENESTS**

***MARITIME ADMINISTRATION OF LATVIA  
HYDROGRAPHIC SERVICE***



**VSIA "Latvijas Jūras administrācija"**

Trijādības 5,  
Rīga, LV-1048  
Latvija

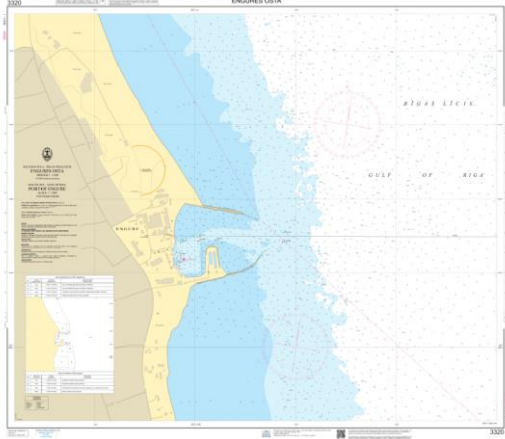
[www.lja.lv](http://www.lja.lv); [www.lhd.lv](http://www.lhd.lv)  
Tel: +371-67062101  
Fax: +371-67860082  
e-mail: [lja@lja.lv](mailto:lja@lja.lv); [navarea@lhd.lv](mailto:navarea@lhd.lv)

- Izdevumu "Paziņojumi Jūrniekiem" izdod vienu reizi mēnesī un izmanto VSIA "Latvijas Jūras administrācija" izdoto jūras navigācijas karšu un publikāciju korektūrai. Katram izdevumam un paziņojumam (PJ) ir piešķirts kārtas numurs kalendārā gada ietvaros. Kārtējā gada „Paziņojumi Jūrniekiem” paziņojums Nr. 001 ir „Kuģošanas režīms”.
- Pagaidu paziņojumam aiz kārtas numura seko "(T)". Iepriekšējiem paziņojumiem, ar kuriem izziņo gaidāmās izmaiņas, kārtas numuram seko "(P)". Kārtējā gada pirmajā numurā publicē spēkā esošo pagaidu (T) un iepriekšējo (P) paziņojumu sarakstu.
- Aiz paziņojuma kārtas numura sekojošā zvaigznīte "\*" apzīmē paziņojumu no pirmavota (citu valstu hidrogrāfijas dienestu iepriekš nepublicēts paziņojums).
- Karšu numerācija atbilst navigācijas publikācijai Nr. 02 "Jūras navigācijas karšu un publikāciju katalogs". Navigācijas kartes un publikācijas var pasūtīt <https://www.lja.lv/catalog>.
- Numurs iekavās aiz navigācijas tehniskā līdzekļa nosaukuma (NTL) ir navigācijas publikācijā Nr. 01 "Ugunis un zīmes Latvijas Republikas ūdeņos" un/vai publikācijā NP76 "ADMIRALTY List of Lights and Fog Signals Volume C Baltic Sea Including Kattegat, Belts and Sound" norādītais.
- Visas ģeogrāfiskās koordinātas tiek dotas WGS84 koordinātu sistēmā. Izmantotie simboli un saīsinājumi atbilst IHO publikācijai INT 1.
- Paziņojumā izziņotās informācijas avots ir norādīts katra paziņojuma beigās.
- Katra gada "Paziņojumi Jūrniekiem" 12. izdevumā tiek publicēts attiecīgajā periodā izdotās navigācijas karšu un publikāciju korektūras apkopojums kā izdevuma 5. nodaļa.
- Hidrogrāfijas dienests aicina ziņot par novērotiem kuģošanai bīstamiem apstākļiem un navigācijas tehnisko līdzekļu darbības traucējumiem. Navigācijas brīdinājuma piezīmes forma ir pievienota katra PJ izdevuma beigās.

- *Notices to Mariners is monthly edition and must be used to update nautical charts and publications issued by Maritime Administration of Latvia. Editions and notices to mariners (NtM) are numbered within calendar year starting from January. First NtM of each year is Notice No. 001 Shipping Regulations.*
- *Temporary NtMs are indicated by letter (T) and Preliminary NtMs are indicated by letter (P) after notice number. List of Temporary (T) and Preliminary (P) notices is published each year in 1<sup>st</sup> edition of Notices to Mariners.*
- *NtMs marked with a star (\*) adjacent to the number of the notice are from original source (not previously published by another national hydrographic office).*
- *Chart numbers are in accordance with Nautical Publication No. 02 Catalogue of Navigational Charts and Publications <https://www.lja.lv/catalog>.*
- *Number in brackets following the name of the aid to navigation (AtoN) is in accordance with the Nautical Publication No. 01 List of Aids to Navigation in the waters of the Republic of Latvia and / or NP76 Admiralty List of Lights and Fog Signals Volume C. Baltic Sea Including Kattegat, Belts and Sound.*
- *Source of information of notice to mariners is specified at the end of each notice.*
- *Positions are given in WGS84 coordinate system. Chart symbols and abbreviations are in accordance with IHO publication INT 1.*
- *Cumulative list of NtMs for charts and publications is published in 12<sup>th</sup> edition of Notices to Mariners of each year as Notices to Mariners Chapter 5.*
- *Hydrographic Service kindly requests to report dangers and errors. Form of the Navigational Warning Note is attached at the end of each NtM booklet.*

# 1. VISPĀRĪGA INFORMĀCIJA GENERAL INFORMATION

## 239\* LATVIJA. Jauna karte LATVIA. New Chart

Kartes Nr. Chart No.	Kartes nosaukums Chart Title	Mērogs Scale	Izdošanas datums Publication date	Izdevuma Nr. Edition No.
<b>3320</b>	Baltijas jūra. Rīgas līcis. Engures osta <i>Baltic Sea. Gulf of Riga. Port of Engure</i>	1 : 3 000	13.10.2023.	1
				
Vertikālās atskaites sistēma / Vertical Reference System: BSCD 2000 <sup>(LAS-2000,5)</sup> .				

Latvijas Jūras administrācija / Maritime Administration of Latvia

## 240\* LATVIJA. Sagatavošanā jauns kartes izdevums LATVIA. New Chart Edition to be Published

Kartes Nr. Chart No	Nosaukums, piezīmes Title, remarks	Mērogs Scale	Plānots izdot To be published
<b>1251</b>	Baltijas jūra. Rīgas līcis <i>Baltic Sea. Gulf of Riga</i> Vertikālās atskaites sistēma / Vertical Reference System: BSCD 2000 <sup>(LAS-2000,5)</sup> .	1 : 250 000	4. ceturksnis, 2023 <i>4<sup>th</sup> quarter, 2023</i>

Latvijas Jūras administrācija / Maritime Administration of Latvia

## 241\* LATVIJA. Sagatavošanā jauns kartes izdevums LATVIA. New Chart Edition to be Published

Kartes Nr. Chart No	Nosaukums, piezīmes Title, remarks	Mērogs Scale	Plānots izdot To be published
<b>1252</b> <b>INT 1216</b>	Baltijas jūras centrālā daļa. Irbes šaurums – Gotlande <i>Central Baltic Sea. Irbe Strait - Gotland</i> Vertikālās atskaites sistēma / Vertical Reference System: BSCD 2000 <sup>(LAS-2000,5)</sup> .	1 : 250 000	4. ceturksnis, 2023 <i>4<sup>th</sup> quarter, 2023</i>

Latvijas Jūras administrācija / Maritime Administration of Latvia

**242\* LATVIJA. Sagatavošanā jauns kartes izdevums  
LATVIA. New Chart Edition to be Published**

Kartes Nr. Chart No	Nosaukums, piezīmes Title, remarks	Mērogs Scale	Plānots izdot To be published
<b>1253 INT 1217</b>	Baltijas jūras dienvidaustrumu daļa. Liepāja – Hoburgs sēklis <i>South-eastern Baltic Sea. Liepāja – Hoburgs bank</i> Vertikālās atskaites sistēma / Vertical Reference System: BSCD 2000 (LAS-2000,5).	1 : 250 000	4. ceturksnis, 2023 <i>4<sup>th</sup> quarter, 2023</i>

Latvijas Jūras administrācija / Maritime Administration of Latvia

## 2. KARŠU KOREKTŪRA UPDATES TO CHARTS

### Labojamo karšu saraksts:

List of Charts to Update:

Kartes Nr. Chart No	Vertikālās atskaites sistēma* Vertical Reference System*	Iepriekšējā korektūra Previous update	Paziņojumi Notices
1251	BAS-77	[184/2023]	243-246
1252 INT 1216	BAS-77	[227/2023]	246-250
1253 INT 1217	BAS-77	[170/2023]	251-252-253-255-256-257-258-259
111	BSCD 2000	[235(T)/2023]	-
1012 INT 1273	BSCD 2000	[127/2023]	244-245
113 INT 1274	BSCD 2000	[201/2023]	247-248-249
114 INT 12750	BSCD 2000	[26.09.2023]	-
115 INT 12760	BSCD 2000	[099/2023]	-
116 INT 12770	BSCD 2000	[186/2023]	-
2060 INT 1167	BSCD 2000	[201/2023]	247
2253 INT 1162	BSCD 2000	[048/2023]	-
2257 INT 1163	BSCD 2000	[232/2023]	-
2259 INT 1165	BSCD 2000	[186/2023]	-
2102 INT 1168	BSCD 2000	[007/2023]	-
2103 INT 1169	BSCD 2000	[22.08.2022]	-
3700 INT 1166	BSCD 2000	[186/2023]	-
3720 INT 12735	BSCD 2000	[130/2023]	-
3505 INT 12734	BSCD 2000	[201/2022]	-
3531 INT 12733	BSCD 2000	[127/2023]	-
3310 INT 12731	BSCD 2000	[075/2022]	-
3340 INT 12732	BSCD 2000	[23.03.2023]	-
3370	BSCD 2000	[21.09.2021]	-

\***BAS-77**: Baltijas 1977. g. normālo augstumu sistēma. *Baltic normal height system 1977.*

\***BSCD 2000**: Baltijas jūras vertikālās atskaites sistēma BSCD 2000 (LAS 2000,5). *Baltic Sea Chart Datum BSCD 2000 (LAS 2000,5).*

**243\* LATVIJA – Baltijas jūra – Rīgas līcis – Uz ZA no Rīgas ostas. Vraks  
LATVIA – Baltic Sea – Gulf of Riga – NE of Port of Riga. Wreck**

Kartes / Charts

1251

Kartes atpūtas kuģiem / Leisure Craft Charts

Lpp. / Pages: 5, 13

uzlikt  
insert



57°08.17'N 024°05.55'E

Latvijas Jūras administrācija / Maritime Administration of Latvia

**244\* LATVIJA – Baltijas jūra – Rīgas līcis – Uz ZA no Rīgas ostas. Vraks**  
**LATVIA – Baltic Sea – Gulf of Riga – NE of Port of Riga. Wreck**

Kartes / Charts  
 1012 INT 1273

uzlikt  
 insert



57°08.17'N 024°05.55'E

Latvijas Jūras administrācija / Maritime Administration of Latvia

**245\* LATVIJA – Baltijas jūra – Rīgas līcis. Kartes rāmis**  
**LATVIA – Baltic Sea – Gulf of Riga. Chart limits**

Kartes / Charts  
 1012 INT 1273

uzlikt  
 insert



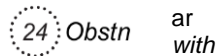
57°10.40'N 023°15.50'E  
 57°09.30'N 023°15.50'E  
 57°09.30'N 023°13.10'E  
 57°10.40'N 023°13.10'E

Latvijas Jūras administrācija / Maritime Administration of Latvia

**246\* LATVIJA – Baltijas jūras centrālā daļa – Irbes šaurums – Uz ZR no Sīkragciema bākas. Vraks**  
**LATVIA – Central Baltic Sea – Irbe Strait – NW of Sīkragciema Lighthouse. Wreck**

Kartes / Charts  
 1251  
 1252 INT 1216  
 Kartes atpūtas kuģiem / Leisure Craft Charts  
 Lpp. / Pages: 6, 17

aizstāt  
 replace



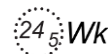
57°43.71'N 022°07.79'E

Latvijas Jūras administrācija / Maritime Administration of Latvia

**247\* LATVIJA – Baltijas jūras centrālā daļa – Irbes šaurums – Uz ZR no Sīkragciema bākas. Vraks**  
**LATVIA – Central Baltic Sea – Irbe Strait – NW of Sīkragciema Lighthouse. Wreck**

113 INT 1274  
 2060 INT 1167

aizstāt  
 replace



57°43.71'N 022°07.79'E

Latvijas Jūras administrācija / Maritime Administration of Latvia

**248\* LATVIJA – Baltijas jūras centrālā daļa – Irbes šaurums. Dziļums**  
**LATVIA – Central Baltic Sea – Irbe Strait. Sounding**

Uzlikt dziļumu un izobatu.  
 Insert sounding and depth contour.

Kartes / Charts  
 113 INT 1274

uzlikt  
 insert



57°35.15'N 021°35.83'E

Latvijas Jūras administrācija / Maritime Administration of Latvia

**249\* LATVIJA – Baltijas jūras centrālā daļa – Irbes šaurums. Dziļums**  
**LATVIA – Central Baltic Sea – Irbe Strait. Sounding**

Uzlikt dziļumu un izobatu.  
 Insert sounding and depth contour.

Kartes / Charts  
 113 INT 1274

uzlikt  
 insert



57°34.96'N 021°35.53'E

Latvijas Jūras administrācija / Maritime Administration of Latvia

**250\* LATVIJA – Baltijas jūras Centrālā daļa – Uz ZR no Ventspils ostas. Vraks**  
**LATVIA – Central Baltic Sea – NW of Port of Ventspils. Wreck**

Kartes / Charts  
 1252 INT 1216  
 Kartes atpūtas kuģiem / Leisure Craft Charts  
 Lpp. / Pages: 7, 19

uzlikt  
 insert



57°33.90'N 021°16.48'E

Latvijas Jūras administrācija / Maritime Administration of Latvia

**251 LIETUVA – Baltijas jūras dienvidaustrumu daļa – uz R no Būtiņģes naftas termināļa. Ugunsboja**  
**LITHUANIA – South-eastern Baltic Sea – W of Būtiņgė Oil Terminal. Light buoy**

Kartes / Charts  
 1253 INT 1217

dzēst  
 delete



1. 55°53.47'N 020°31.57'E
2. 55°57.42'N 020°25.92'E

Atcelts PJ / Cancelled NtM: 196(T)/2022-09

Lietuvas PJ / Lithuanian NtM: 190/2023-09

**252 LIETUVA – Baltijas jūras dienvidaustrumu daļa – Klaipēdas osta. Klaipēdas bāka**  
**LITHUANIA – South-eastern Baltic Sea – Port of Klaipeda. Klaipeda Lighthouse**

Kartes / Charts  
 1253 INT 1217  
 Kartes atpūtas kuģiem / Leisure Craft Charts  
 Lpp. / Pages: 53

mainīt  
 amend

DGPS

uz  
 to

DGPD


55°43.66'N 021°05.74'E

Lietuvas PJ / Lithuanian NtM: 189/2023-09

**253 LIETUVA – Baltijas jūras dienvidaustrumu daļa – Klaipēdas osta. Ugunszīme**  
**LITHUANIA – South-eastern Baltic Sea – Port of Klaipeda. Light beacon**

Kartes / Charts  
 1253 INT 1217

dzēst  
 delete




55°43.67'N 021°05.47'E

Lietuvas PJ / Lithuanian NtM: 184/2023-09

**254 LIETUVA – Baltijas jūras dienvidaustrumu daļa – Klaipēdas osta. Ugunszīme**  
**LITHUANIA – South-eastern Baltic Sea – Port of Klaipeda. Light beacon**

Kartes atpūtas kuģiem / *Leisure Craft Charts*  
 Lpp. / *Pages*: 53

aizstāt  
*replace*

 Q.31m16M



55°43.67'N 021°05.47'E

Lietuvas PJ / *Lithuanian NtM*: 184/2023-09

**255 LIETUVA – Baltijas jūras dienvidaustrumu daļa – Klaipēdas osta. Vadlīnija**  
**LITHUANIA – South-eastern Baltic Sea – Port of Klaipeda. Leading line**

Kartes / *Charts*  
 1253 INT 1217  
 Kartes atpūtas kuģiem / *Leisure Craft Charts*  
 Lpp. / *Pages*: 53

dzēst  
*delete*

092,5° -----

55°43.66'N 021°05.74'E

55°44.03'N 020°50.00'E

Lietuvas PJ / *Lithuanian NtM*: 189 a)/2023-09

**256 LIETUVA – Baltijas jūras dienvidaustrumu daļa – Klaipēdas osta. Ugunszīme**  
**LITHUANIA – South-eastern Baltic Sea – Port of Klaipeda. Light beacon**

Kartes / *Charts*  
 1253 INT 1217

uzlikt  
*insert*

 Oc.R.3s16M

55°43.46'N 021°06.28'E

Lietuvas PJ / *Lithuanian NtM*: 184 b)/2023-09

**257 LIETUVA – Baltijas jūras dienvidaustrumu daļa – Klaipēdas osta. Vadlīnija**  
**LITHUANIA – South-eastern Baltic Sea – Port of Klaipeda. Leading line**

Kartes / *Charts*  
 1253 INT 1217

uzlikt  
*insert*

Oc & Iso.R#104,1°

55°43.46'N 021°06.28'E

55°45.01'N 020°55.22'E

Lietuvas PJ / *Lithuanian NtM*: 189 d)/2023-09

**258 LIETUVA – Baltijas jūras dienvidaustrumu daļa – Klaipēdas osta. Ieteicamais kuģu ceļš**  
**LITHUANIA – South-eastern Baltic Sea – Port of Klaipeda. Recommended track**

Kartes / *Charts*  
 1253 INT 1217

uzlikt  
*insert*

071,6° - 251,6°

-----<->-----

55°45.01'N 020°55.22'E

55°44.03'N 020°50.00'E

Lietuvas PJ / *Lithuanian NtM*: 189 d)/2023-09

**259 LIETUVA – Baltijas jūras dienvidaustrumu daļa – Klaipēdas osta. Ieteicamais kuģu ceļš**  
**LITHUANIA – South-eastern Baltic Sea – Port of Klaipeda. Recommended track**

Kartes / *Charts*  
 1253 INT 1217

dzēst  
*delete*

144,4° - 324,4°

-----<->-----

55°44.03'N 020°50.00'E

55°43.87'N 020°56.67'E

Lietuvas PJ / *Lithuanian NtM*: 189 d)/2023-09

**260 LIETUVA – Baltijas jūras dienvidaustrumu daļa – Klaipēdas osta. Ugunszīme**  
**LITHUANIA – South-eastern Baltic Sea – Port of Klaipeda. Light beacon**

Kartes atpūtas kuģiem / *Leisure Craft Charts*  
 Lpp. / Pages: 53

uzlikt  
 insert

 ☆ Oc.R.3s76m16M


55°43.46'N 021°06.28'E

Lietuvas PJ / *Lithuanian NtM*: 184 b)/2023-09

**261 LIETUVA – Baltijas jūras dienvidaustrumu daļa – Klaipēdas osta. Ugunszīme**  
**LITHUANIA – South-eastern Baltic Sea – Port of Klaipeda. Light beacon**

Kartes atpūtas kuģiem / *Leisure Craft Charts*  
 Lpp. / Pages: 53

uzlikt  
 insert

 ☆ Oc.R.3s54m16M

55°43.50'N 021°05.95'E

Lietuvas PJ / *Lithuanian NtM*: 184 c)/2023-09

**262 LIETUVA – Baltijas jūras dienvidaustrumu daļa – Klaipēdas osta. Ieteicamais kuģu ceļš**  
**LITHUANIA – South-eastern Baltic Sea – Port of Klaipeda. Recommended track**

Kartes atpūtas kuģiem / *Leisure Craft Charts*  
 Lpp. / Pages: 53

dzēst  
 delete

115,8° - 295,8°  
 -----<->-----

55°43.68'N 021°05.02'E

55°43.49'N 021°05.70'E

Lietuvas PJ / *Lithuanian NtM*: 184/2023-09

**263 LIETUVA – Baltijas jūras dienvidaustrumu daļa – Klaipēdas osta. Ieteicamais kuģu ceļš**  
**LITHUANIA – South-eastern Baltic Sea – Port of Klaipeda. Recommended track**

Kartes atpūtas kuģiem / *Leisure Craft Charts*  
 Lpp. / Pages: 53

dzēst  
 delete

129,1° - 309,1°  
 -----<->-----

55°43.49'N 021°05.70'E

55°43.20'N 021°06.36'E

Lietuvas PJ / *Lithuanian NtM*: 184/2023-09

**264 LIETUVA – Baltijas jūras dienvidaustrumu daļa – Klaipēdas osta. Ieteicamais kuģu ceļš**  
**LITHUANIA – South-eastern Baltic Sea – Port of Klaipeda. Recommended track**

Kartes atpūtas kuģiem / *Leisure Craft Charts*  
 Lpp. / Pages: 53

dzēst  
 delete

155,2° - 355,2°

55°43.20'N 021°06.36'E

55°42.72'N 021°06.75'E

Lietuvas PJ / *Lithuanian NtM*: 184/2023-09

**265 LIETUVA – Baltijas jūras dienvidaustrumu daļa – Klaipēdas osta. Vadlīnija**  
**LITHUANIA – South-eastern Baltic Sea – Port of Klaipeda. Leading line**

Kartes atpūtas kuģiem / *Leisure Craft Charts*  
 Lpp. / Pages: 53

uzlikt  
 insert

-----

55°43.46'N 021°06.28'E

55°43.62'N 021°05.12'E

Lietuvas PJ / *Lithuanian NtM*: 184 c)/2023-09



**266 LIETUVA – Baltijas jūras dienvidaustrumu daļa – Klaipēdas osta. Vadlīnija**  
**LITHUANIA – South-eastern Baltic Sea – Port of Klaipeda. Leading line**

Kartes atpūtas kuģiem / *Leisure Craft Charts*  
 Lpp. / Pages: 53

uzlikt		55°43.62'N 021°05.12'E
insert	<u>Ldg Lts 104,1°</u>	55°44.49'N 020°58.80'E
		(Kartes robeža)

Lietuvas PJ / *Lithuanian NtM*: 184 d)/2023-09

**267 LIETUVA – Baltijas jūras dienvidaustrumu daļa – Klaipēdas osta. Ieteicamais kuģu ceļš**  
**LITHUANIA – South-eastern Baltic Sea – Port of Klaipeda. Recommended track**

Kartes atpūtas kuģiem / *Leisure Craft Charts*  
 Lpp. / Pages: 53

uzlikt	115,9° - 295,5°	55°43.62'N 021°05.12'E
insert	-----<->-----	55°43.54'N 021°05.42'E

Lietuvas PJ / *Lithuanian NtM*: 184 e)/2023-09

**268 LIETUVA – Baltijas jūras dienvidaustrumu daļa – Klaipēdas osta. Ieteicamais kuģu ceļš**  
**LITHUANIA – South-eastern Baltic Sea – Port of Klaipeda. Recommended track**

Kartes atpūtas kuģiem / *Leisure Craft Charts*  
 Lpp. / Pages: 53

uzlikt	120,5° - 300,5°	55°43.54'N 021°05.42'E
insert	-----<->-----	55°43.40'N 021°05.82'E

Lietuvas PJ / *Lithuanian NtM*: 184 f)/2023-09

**269 LIETUVA – Baltijas jūras dienvidaustrumu daļa – Klaipēdas osta. Ieteicamais kuģu ceļš**  
**LITHUANIA – South-eastern Baltic Sea – Port of Klaipeda. Recommended track**

Kartes atpūtas kuģiem / *Leisure Craft Charts*  
 Lpp. / Pages: 53

uzlikt	125,3° - 305,3°	55°43.40'N 021°05.82'E
insert	-----<->-----	55°43.28'N 021°06.13'E

Lietuvas PJ / *Lithuanian NtM*: 184 g)/2023-09

**270 LIETUVA – Baltijas jūras dienvidaustrumu daļa – Klaipēdas osta. Ieteicamais kuģu ceļš**  
**LITHUANIA – South-eastern Baltic Sea – Port of Klaipeda. Recommended track**

Kartes atpūtas kuģiem / *Leisure Craft Charts*  
 Lpp. / Pages: 53

uzlikt	137,6° - 317,6°	55°43.28'N 021°06.13'E
insert	-----<->-----	55°43.20'N 021°06.26'E

Lietuvas PJ / *Lithuanian NtM*: 184 h)/2023-09

**271 LIETUVA – Baltijas jūras dienvidaustrumu daļa – Klaipēdas osta. Ieteicamais kuģu ceļš**  
**LITHUANIA – South-eastern Baltic Sea – Port of Klaipeda. Recommended track**

Kartes atpūtas kuģiem / *Leisure Craft Charts*  
 Lpp. / Pages: 53

uzlikt	150,4° - 330,4°	55°43.20'N 021°06.26'E
insert	-----<->-----	55°42.72'N 021°06.75'E

Lietuvas PJ / *Lithuanian NtM*: 184 i)/2023-09

**272 LIETUVA – Baltijas jūras dienvidaustrumu daļa – Klaipēdas osta. Ieteicamais kuģu ceļš**  
**LITHUANIA – South-eastern Baltic Sea – Port of Klaipeda. Recommended track**

Kartes atpūtas kuģiem / *Leisure Craft Charts*  
 Lpp. / *Pages*: 53

uzlikt 155,2° - 355,2°  
 insert -----<->-----

55°42.72'N 021°06.75'E  
 55°41.50'N 021°07.75'E

Lietuvas PJ / *Lithuanian NtM*: 184 j)/2023-09

**273 LIETUVA – Baltijas jūras dienvidaustrumu daļa – Klaipēdas osta. Pālis**  
**LITHUANIA – South-eastern Baltic Sea – port of Klaipeda. Dolphin**

Kartes atpūtas kuģiem / *Leisure Craft Charts*  
 Lpp. / *Pages*: 53

dzēst  
 delete ■ Dn

55°41.87'N 021°07.81'E

Lietuvas PJ / *Lithuanian NtM*: 182/2023-09

### 3. PUBLIKĀCIJU KOREKTŪRA UPDATES TO PUBLICATIONS

Atjauninātas publikācijas ir pieejamas bez maksas [https://www.lja.lv/hidrografija\\_kartografija/Aktualitates](https://www.lja.lv/hidrografija_kartografija/Aktualitates)  
 Updated publications are available for free of charge at <http://www.lja.lv/index.php/en/node/78>

**3.1. Nr. 01 „Ugunsis un zīmes Latvijas Republikas ūdeņos”** **7. izdevums**  
**No 01 List of Aids to Navigation in the Waters of the Republic of Latvia** **7<sup>th</sup> Edition**  
 [178/2023-07]

Nr. <i>Int (C)</i>	Atrašanās vieta un NTL nosaukums	Koordinātas	Uguns raksturojums	Uguns augst. m	Uguns redza- mība M	Konstrukcijas apraksts, augstums (m) no pamatnes, topzīmes	Papildus informācija
No <i>Int (C)</i>	Location and name of AtoN	Position	Light description	Elevation of light m	Range of light M	Description of structure, height (m) from ground level, topmarks	Remarks
1	2	3	4	5	6	7	8
9							

Nav / *NIL*

**3.2. Nr. 04 „Baltijas jūras locija. Latvijas piekraste”** **4. izdevums**  
**No 04 Pilot of Baltic Sea. Latvian Coast** **4<sup>th</sup> Edition**  
 [188/2023-08]

Nav / *NIL*

≠

#### 4. "KARTES ATPŪTAS KUĢIEM. BALTIJAS JŪRA, LATVIJA" KOREKTŪRA UPDATES TO LEISURE CRAFT CHARTS. BALTIC SEA, LATVIA

[150/2023-06]

##### 4.1. Vispārīgas informācijas un ostu informācijas lapu korektūra Updates to General Information and Port Information Pages

Nav / NIL

##### 4.2. Karšu korektūra Updates to Charts

Lappuses Nr. Page No	Iepriekšējā korektūra Previous update	Karšu korektūras paziņojumi (skatīt PJ 2. nodaļu) Notices for Updates to Charts (see NtM section 2)
4	[023/2023]	-
5	[124/2023]	243
6	[236/2023]	246
7	[085/2023]	250
8	[101/2023]	-
9	[270/2021]	-
10	[219/2022]	-
11	-	-
12	[102/2022]	-
13	[048/2023]	243
14	[124/2023]	-
15	[217/2022]	-
16	[049/2023]	-
17	[182/2023]	246
18	[202/2023]	-
19	[233/2023]	250
20	[011/2023]	-
21	[255/2020]	-
22	-	-
23	[130/2022]	-
24	[233/2021]	-
25	[263/2020]	-
27	-	-
29	[201/2022]	-
31	[075/2022]	-
34	[006/2023]	-
35	[007/2023]	-
36	[202/2020]	-
37	[194/2020]	-
39	[126/2023]	-
41	-	-
43	[113/2022]	-
45	[023/2023]	-
47	-	-
49	[188/2019]	-
51	[115/2022]	-
53	[150/2023]	252-254-255-260-261-262-263-264-265-266-267-268-269-270-271-272-273

\*\*\*

HIDROGRĀFIJAS DIENESTS  
HYDROGRAPHIC SERVICE

## Navigācijas brīdinājuma piezīme *Navigational Warning Note*

Datums / *Date*: .....

.....  
Kuģa vai ziņotāja vārds /*Name of the Ship or Reporter*

Kontaktinformācija: .....  
*Contact details:* Telefons; fakss, e-pasts / *Tel; Fax; e-mail*

Temats: .....  
*Subject:*

Vieta: Platums: ..... Garums: .....  
*Position: Latitude: Longitude:*

Navigācijas karte Nr. / Publikācija: ..... Izdevums: .....  
*Nautical Chart No / Publication: Edition:*

Jaunākais saņemtais "PAZIŅOJUMI JŪRNIĒKIEM" Nr.: .....  
*Latest Edition of "Notices to Mariners" received:*

Apraksts / *Details:*  
.....  
.....  
.....  
.....  
.....  
.....  
.....  
.....  
.....

Paraksts .....  
*Signature*

VSIA "Latvijas Jūras administrācija"  
*Maritime Administration of Latvia*

Krasta apsardzes dienesta Meklēšanas un glābšanas  
koordinācijas centrs (MRCC Rīga)  
*Maritime rescue co-ordination centre of the Latvian  
Navy Coast Guard (MRCC Riga)*

Darba laikā / *Office hours*

24/7

<b>adrese / <i>address:</i></b>	Trijādības iela 5, Rīga, LV-1048, Latvija	Meldru iela 5a, Rīga, LV-1015, Latvija
<b>telefons / <i>phone:</i></b>	+371 67062101	115; +371 67323103 (trauksmes / <i>emergency</i> )
<b>fakss / <i>fax:</i></b>	+371 67860082	+371 67320100
<b>e-pasts / <i>e-mail:</i></b>	<a href="mailto:lja@lja.lv">lja@lja.lv</a>	<a href="mailto:sar@mrcc.lv">sar@mrcc.lv</a> <a href="mailto:isps1@mrcc.lv">isps1@mrcc.lv</a>
<b>radio / <i>radio:</i></b>	–	VHF ch.16 "Riga Rescue Radio"